

**Délégation Urbanisme et Mobilité**  
**Direction Planification et Stratégies Territoriales**  
Service Planification

TERRANOTA Cabinet  
13 Rue Jean GROLIER  
69007 LYON

Vos références : **GRAF5012**  
Référence Toodego : **LRV-MQWDDGWD**  
Commune : **Corbas**  
Rue du Champ Blanc : n° 2, 4, 6

Lyon, le 18 février 2025

Objet : Lettre de renseignement de voirie  
Pièce jointe : Plan

Monsieur,

Suite à votre demande du 18/02/2025 concernant le(s) bien(s) cadastré(s) **Section BZ, Parcelle(s) : n°313**,  
veuillez trouver ci-dessous les renseignements.

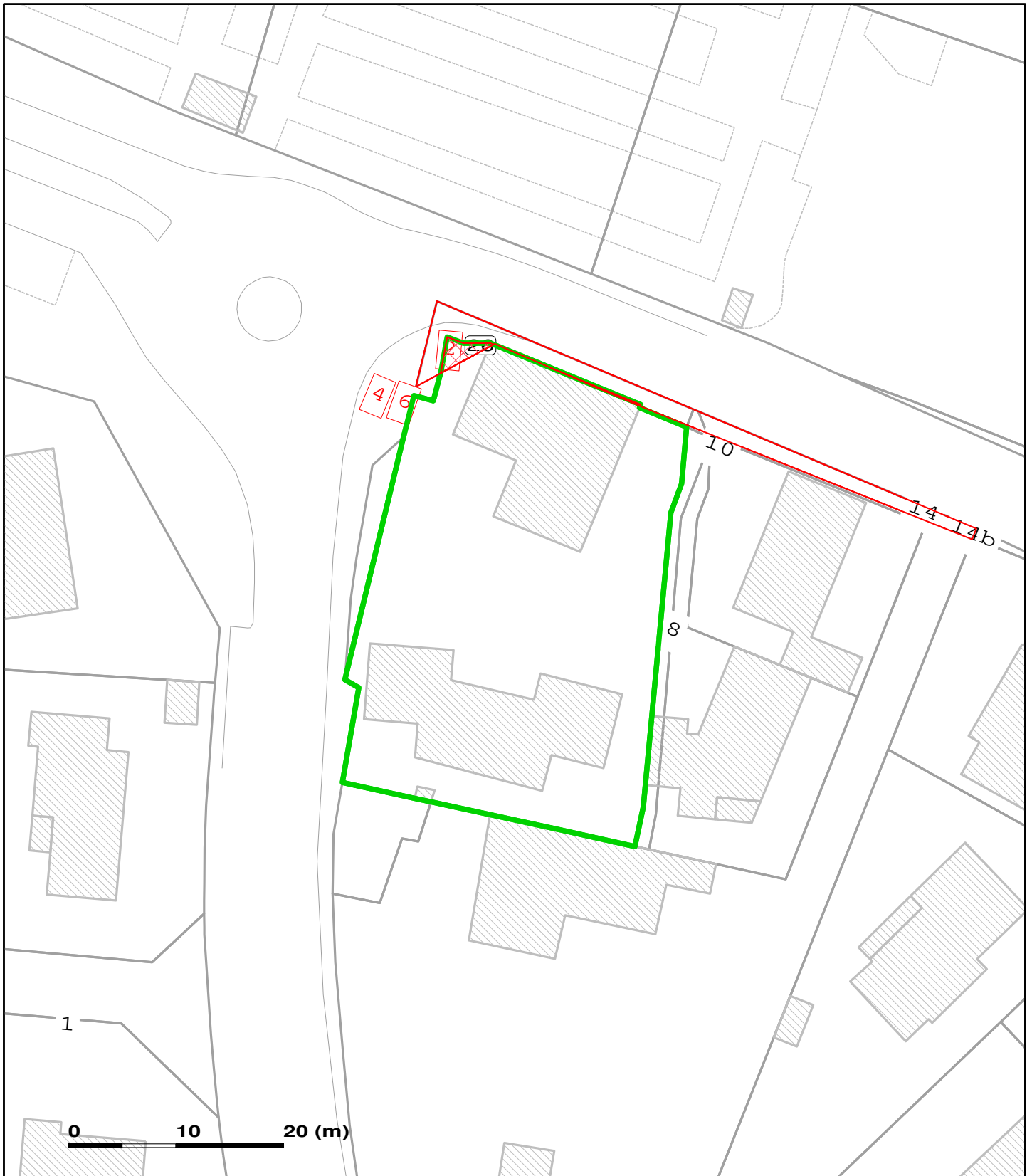
L'emprise foncière est intéressée par le ou les emplacement(s) réservé(s) ci-après:

**Emplacement réservé de voirie n° 26 :**

Elargissement de voie Rue du Champ Blanc (de Route de Saint Priest à Avenue Salvador Allende)  
Bénéficiaire : Métropole de Lyon



Le service Planification






Vos références : GRAF5012

Parcelle : 69273BZ313

Édité le 18-02-2025

**Corbas**

LETTRE DE RENSEIGNEMENT DE VOIRIE

	Tènement objet de la demande
	Emplacement(s) réservé(s) de voirie
	Emplacement(s) réservé(s) hors tènement

Métropole de Lyon© - DGFiP© Droits de l'état réservés

